



Gemeinde Hägglingen

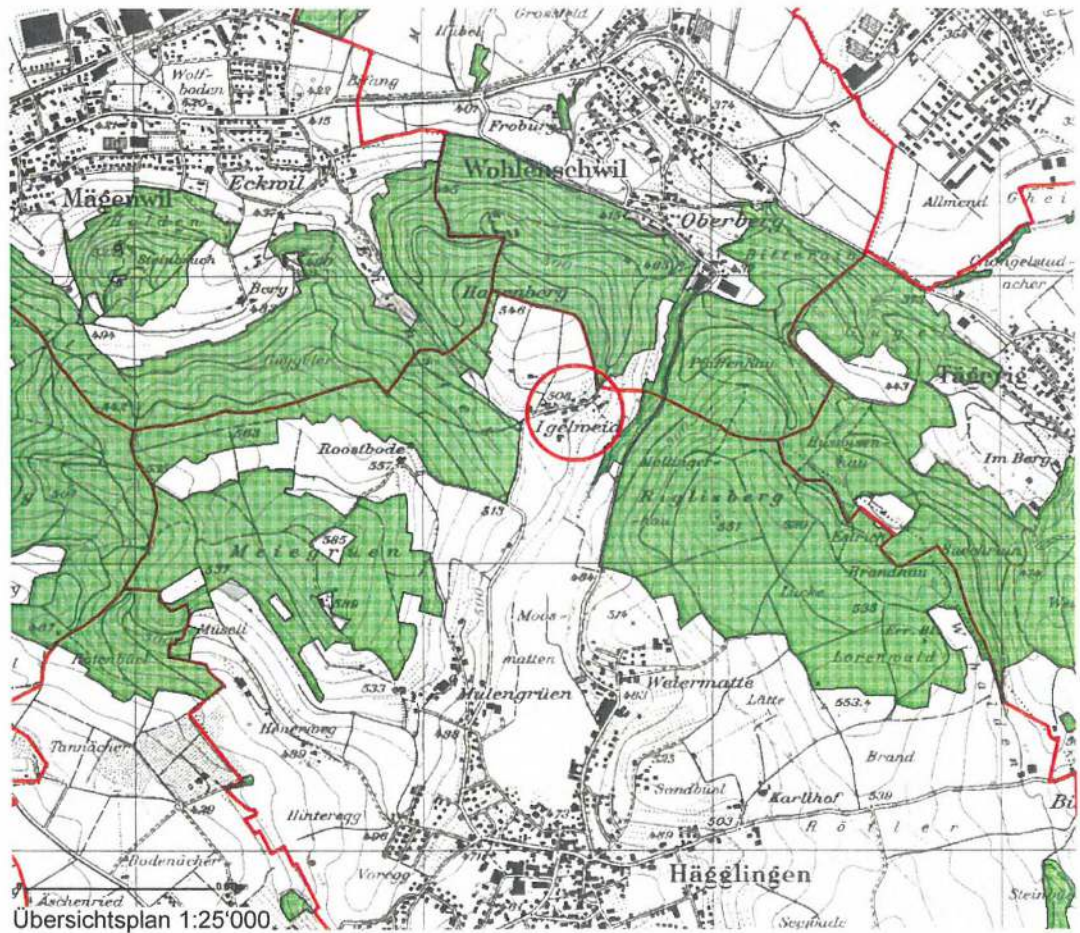
Kanton Aargau
Departement
Bau, Verkehr und Umwelt
Abteilung Raumentwicklung

Kanton Aargau

Gestaltungsplan Igelweid - Gebäude Nr. 26

Situationsplan 1:1'000 mit Sondernutzungsvorschriften

gemäss § 21 BauG



Oktober 2007

Genehmigung durch den Regierungsrat
Aarau, den 24. September 2008

Der Staatsschreiber:

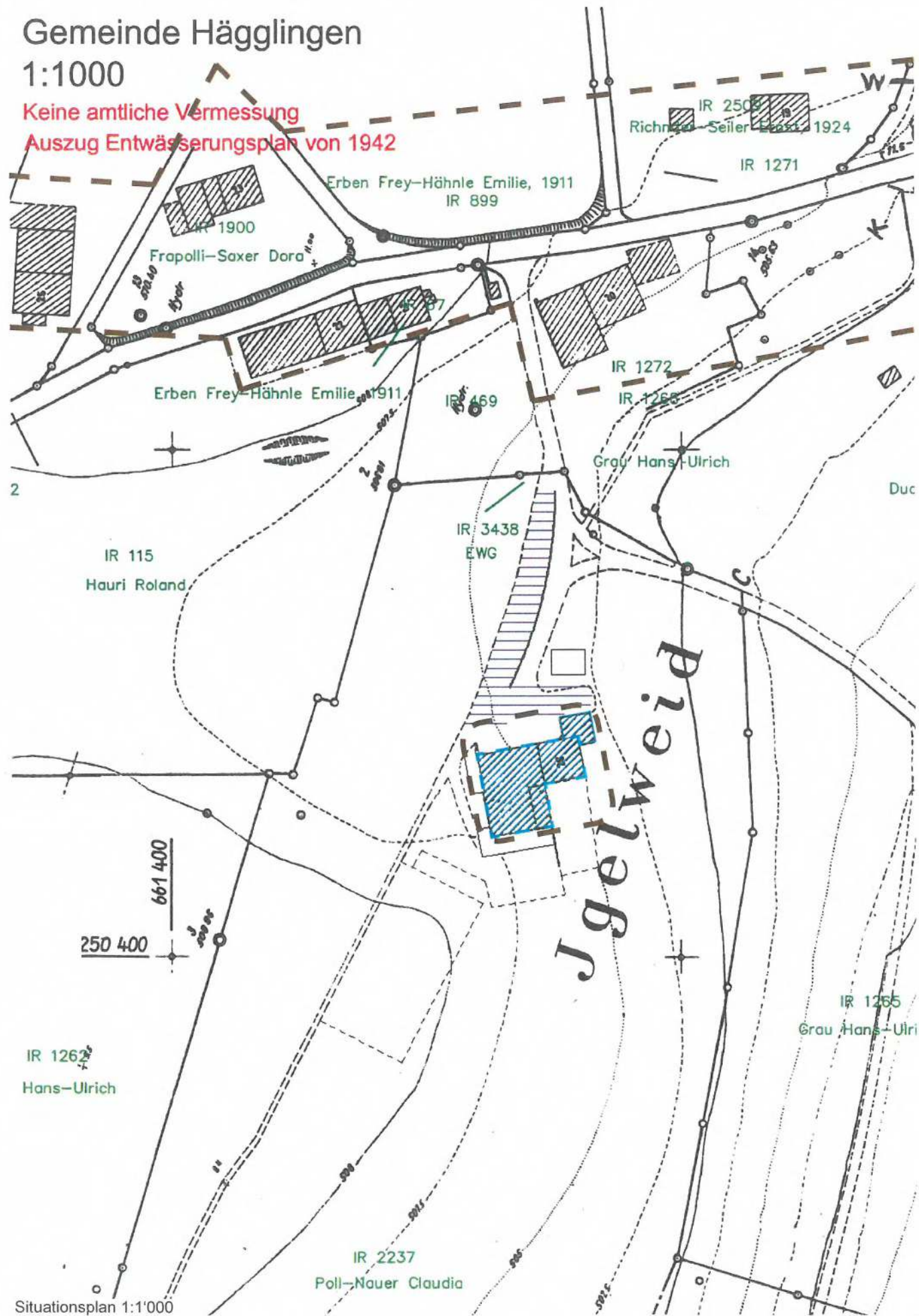
Vorprüfungsbericht vom:	29.01.2008
Mitwirkungsbericht vom:	---
Öffentliche Auflage vom:	12.02. bis 12.03.2008
Beschlossen vom Gemeinderat am:	19.05.2008
Der Gemeindeammann:	Der Gemeindeschreiber:

Genehmigung:

Gemeinde Hägglingen

1:1000

Keine amtliche Vermessung
Auszug Entwässerungsplan von 1942



Gemeinde Hägglingen


Kanton Aargau

Sondernutzungsvorschriften

Genehmigungsinhalt



Volumenschutz der Weilerbaute
gemäss § 22 BNO



Parkierung
Abstellplätze entlang der bestehenden
Erschliessungsstrasse

Orientierungsinhalt



Weilerzone
gemäss Kulturlandplan vom 25. März 1994

Oktober 2007

ARCOPLAN
Lüscher Pfister Keller

Raumplanung, Umweltfragen, GIS-Datenbearbeitung
Limmatauweg 9 5408 Ennetbaden 056 203 40 20