

Bauzonenplan

Mitwirkungsbericht vom : 16. Januar 2001

Vorprüfungsbericht vom : 21. November 2001

Oeffentliche Auflage vom : 22. Nov. bis 21. Dez. 2001

Beschlossen von der Gemeindeversammlung am 3. Juni 2002

Der Gemeindeammann :

sig. Markus Fischer











Der Gemeindeschreiber :

sig. Arnold Huber


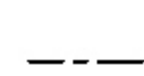




Vom Grossen Rat genehmigt am 2. März 2004

Legende

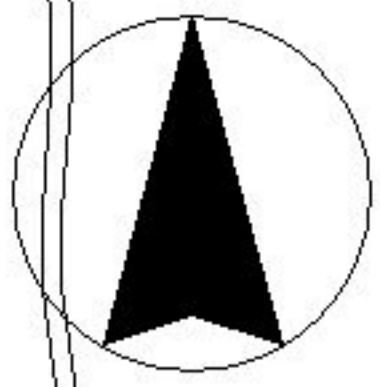
Genehmigungsinhalt

	ES*
 Wohnzone W2A	II
 Wohnzone W2B	II
 Wohn- und Gewerbezone	III
 Kernzone	III
 Gewerbezone	III
 Zone für öffentliche Bauten und Anlagen	II
 Grünzone	II
 Aufstufung zu ES III nach LSV Art.43, Abs.2	
 Sondernutzungsplanung BauG § 16	
 Bauzonengrenze	

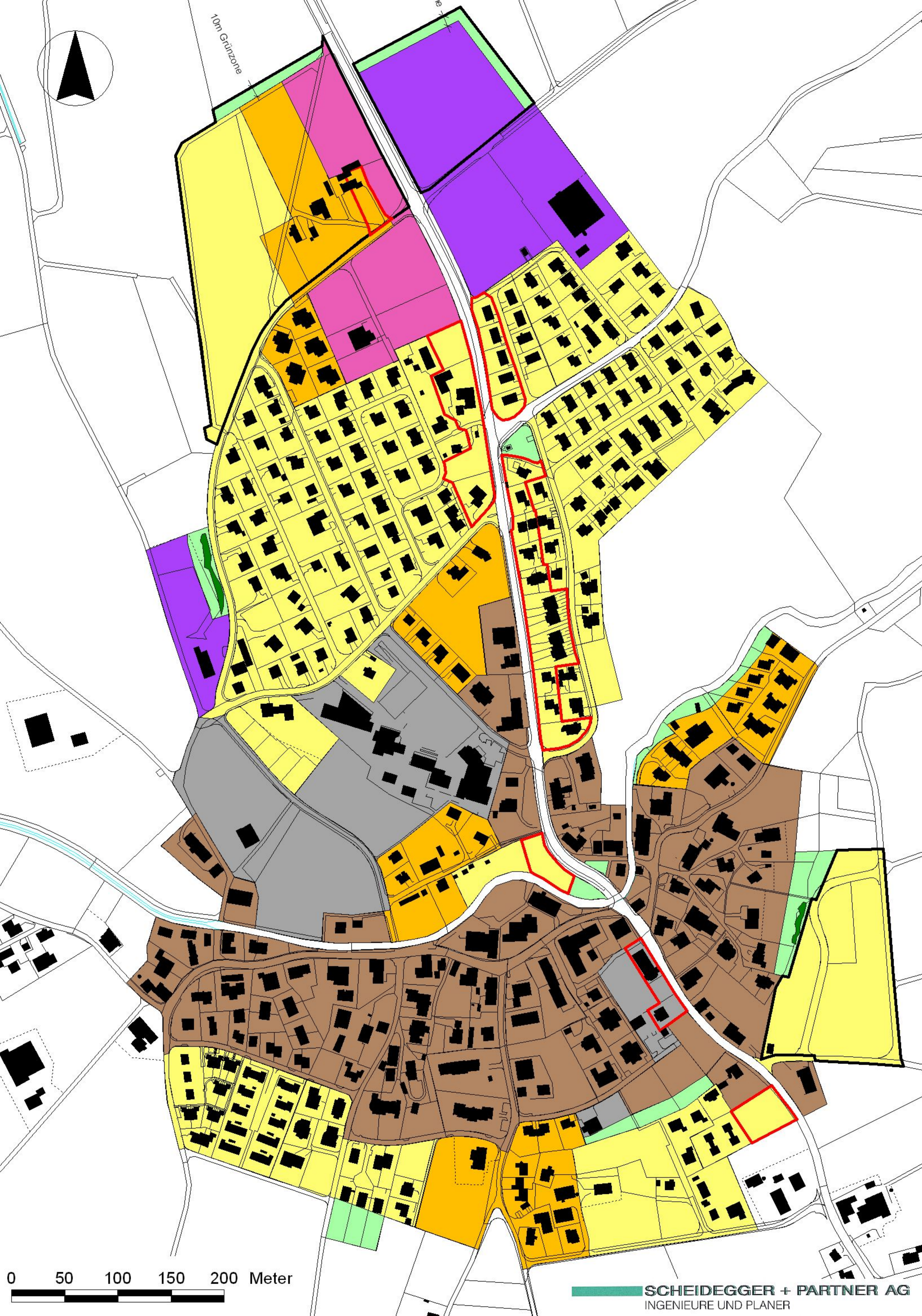
Orientierungsinhalt

 Gewässer
 Hochspannungsleitungen
 Gemeindegrenze
 Wald / Waldgrenze
 Hecken, Baumgruppen
 Archäologische Fundstellen

*ES-Empfindlichkeitsstufen



10m Grünzone



0 50 100 150 200 Meter

SCHEIDEGGER + PARTNER AG
INGENIEURE UND PLANER